



**Projekt stałej organizacji ruchu przejścia dla pieszych
na ulicy Krzywej przy skrzyżowaniu z ulicą Słoneczną
w Mrągowie**

STADIUM :		PROJEKT WYKONAWCZY	
RODZAJ OPRACOWANIA:		Projekt Stałej Organizacji Ruchu	
ADRES:		Mrągowo, ul. Krzywa	
DZIAŁKI OBJĘTE INWESTYCJĄ:		działki nr: 164/2, obręb 8, jednostka ewidencyjna 281001_1	
INWESTOR:		Gmina Miasto Mrągowo ul. Królewicka 60A 11-700 Mrągowo	
KAT. OBIEKTU BUD.:		IV	
ZESPÓŁ AUTORSKI:			
BRANŻA DROGOWA	Projektant	mgr inż. Mariusz Raszkiewicz upr. nr WAM/0129/POOD/10	
	Opracowała	Beata Załęska	

maj 2016

JEDNOSTKA PROJEKTOWA:	
BPT Sp. z o.o.	
Bartąg, ul. Tęczowy Las 2B/77, 10-687 Olsztyn	
email: biuro.bpt@tlen.pl	

Spis treści

Opis techniczny do projektu wykonawczego

1	UZGODNIENIA.....	3
2	OPIS TECHNICZNY	5
2.1	Podstawa opracowania.	5
2.2	Przedmiot i zakres opracowania.....	5
2.3	Charakterystyka stanu istniejącego oraz ruchu na drodze.....	5
2.4	Przewidywany termin wprowadzenia zmiany organizacji ruchu.....	5
2.5	Charakterystyka projektowanego oznakowania.....	5
3	CZĘŚĆ RYSUNKOWA.....	6
	Plan orientacyjny – Rysunek 1.0, skala 1:10000	
	Plan sytuacyjny – Rysunek 1.1, skala 1:500	

1.UZGODNIENIA

Starostwo Powiatowe w Mrągowie

2. OPIS TECHNICZNY

2.1. Podstawa opracowania

- Zlecenie od Zamawiającego
- Rozporządzenie Ministra Infrastruktury z dnia 23 września 2003r. w sprawie szczegółowych warunków zarządzania ruchem na drogach oraz wykonywania nadzoru nad tym zarządzaniem (Dz. U. Nr 177, poz. 1729)
- Rozporządzenie Ministra Infrastruktury oraz Spraw Wewnętrznych i Administracji z dnia 31 lipca 2002 r. w sprawie znaków i sygnałów drogowych (Dz. U. Nr 170. Poz. 1393)
- Rozporządzenie Ministra Infrastruktury z dnia 3 lipca 2003r. w sprawie szczegółowych warunków technicznych dla znaków i sygnałów drogowych oraz urządzeń bezpieczeństwa ruchu drogowego i warunków ich umieszczania na drogach (Dz. U. Nr 220. Poz. 2181) (wraz z załącznikiem nr 1-4 z dnia 23 grudnia 2003r. do ww. rozporządzenia)
- Rozporządzenie Ministra Transportu i Gospodarki Morskiej z dnia 2 marca 1999r. w sprawie warunków technicznych, jakim powinny odpowiadać drogi publiczne i ich usytuowanie
- Ustawa z dnia 20 czerwca 1997r. Prawo o ruchu drogowym(Dz. U. Nr 58. Poz.515 ze zm.)

2.2. Przedmiot i zakres opracowania

Przedmiotem niniejszego opracowania jest projekt stałej organizacji ruchu przejścia dla pieszych na ulicy Krzywej przy skrzyżowaniu z ulicą Słoneczną w Mrągowie w zakresie wyznaczenia przejścia dla pieszych.

2.3. Charakterystyka stanu istniejącego oraz ruchu na drodze

Zakres opracowania leży w południowej części Mrągora i przebiega śladem istniejącej drogi.

2.4. Przewidywany termin wprowadzenia zmiany organizacji ruchu.

Przedmiotowa zmiana w organizacji ruchu zostanie wprowadzona w IV kwartale 2016 roku.

Jednostka wprowadzająca organizację ruchu powiadomi organ zarządzający ruchem (Starostwo Powiatowe w Mrągowie), zarządcę drogi (Urząd Miasta Mrągowo) co najmniej 7 dni przed wprowadzeniem przedmiotowej organizacji ruchu.

2.5. Charakterystyka projektowanego oznakowania

Do oznakowania należy zastosować znaki małe. Lica znaków należy wykonać z folii odblaskowej typu 1. Dolną krawędź znaków lub tabliczek pod znakami należy umieścić na wysokości minimum 2,00 m od

poziomu pobocza i min. 2,20 m od poziomu chodnika. Tarcze znaków umieszczanych na poboczu powinny być odsunięte na odległość minimum 0,50 m od krawędzi jezdni.

Szczegółowe zestawienie projektowanego oznakowania pionowego oraz poziomego podano w tabeli poniżej:

Zestawienie projektowanego oznakowania pionowego				
L.P.	Znak	Ilość		
1	D-6	2 szt.		
Zestawienie projektowanego oznakowania poziomego				
L.P.	Znak	Powierzchnia	mb	m ²
1	P-10	0,5m ² /mb s	6,2	3,1

Opracował:

mgr inż. Mariusz Raszkiewicz


3. CZĘŚĆ RYSUNKOWA

Rysunek 1.0: Plan orientacyjny - skala 1:10000

Rysunek 1.1: Plan sytuacyjny - skala 1:500



LEGENDA

 zakres opracowania

Jednostka projektowa:

BPT Sp. z o.o.
Bartąg, ul. Tęczowy Las 2b/77
10-687 Olsztyn

Zamawiający:

Gmina Miasto Mrągowo
ul. Królewiecka 60A
11-700 Mrągowo

Nazwa zadania:

Projekt stałej organizacji ruchu dla ulicy Krzywej w Mrągowie

Tytuł rysunku: Plan orientacyjny

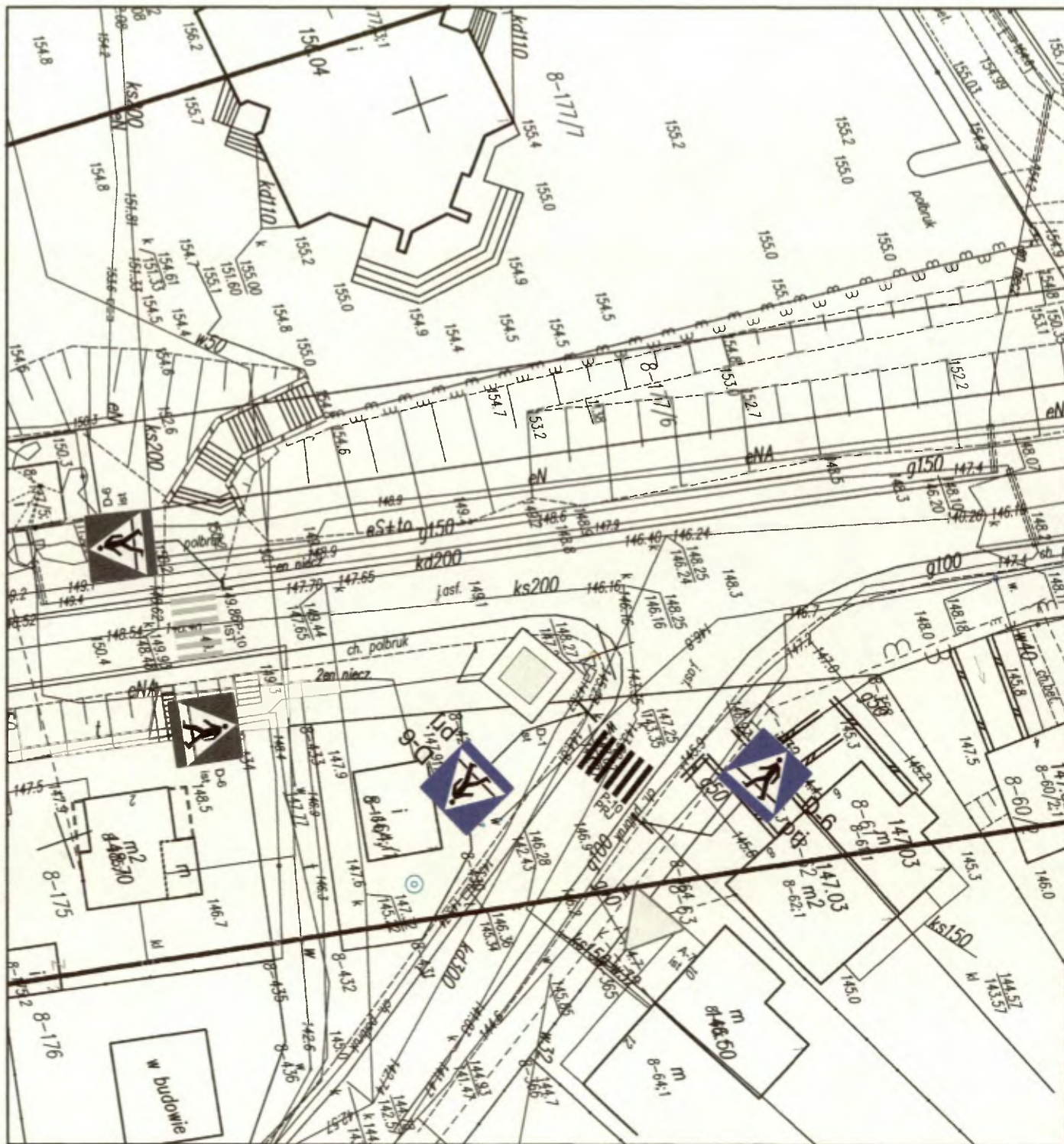
Projektant: mgr inż. Mariusz Raszklewicz
upr. bud. WAM/0129/POOD/10 (br. drogowy)

Skala:
1:10 000





Asystent: Beata Załęska

Nr rysunku:
1.1

Data: 05.2016 r.



LEGENDA

-  istniejące oznakowanie pionowe
-  istniejące oznakowanie poziome
-  D-15 pn projektowane oznakowanie pionowe
-  projektowane oznakowanie poziome

BPT Sp. z o.o.
 Bartąg, ul. Tęczowy Las 2b/77
 10-687 Olsztyn

Zamawiający:
 Gmina Miasto Mragowo
 ul. Królewiecka 60A
 11-700 Mragowo

Nazwa zadania:
 Projekt stałej organizacji ruchu budowy skrzyżowania
 na ul. Krzywej niedaleko skrzyżowania z ulicą
 Słoneczną w Mragowie

Tytuł rysunku: Plan sytuacyjny

Projektant : mgr inż. Mariusz Raszkievicz
 br. drogowa upr. bud. WAM/0129/POOD/10

Asystent: Beata Załęska

Sprawdzający: mgr inż. Renata Anna Kozak
 br. drogowa upr. bud. WAM/0128/POOD/10

Data:
 05.2016 r.

Skala:
 1:500

Nr rysunku:
 1.1